

2-5460
7 st

BETECKNINGAR

- Planområdesgräns
- Teckenförklaring:
- Vistelseytor/aktiva bottenplan
- Urbana flöden
- Plantering/grönt

GRANSKNINGSHANDLING

- Granskningshandlingarna består av:
- plankarta med bestämmelser
 - planbeskrivning
 - illustrationsritning
 - grundkarta
 - fastighetsförteckning
 - samrådsredogörelse
 - samrådskrets

Göteborgs Stad
Stadsbyggnadskontoret

Detaljplan för
Överdäckning av Götaleden
inom stadsdelen Gullbergsvass i Göteborg
Göteborg 2017-11-28

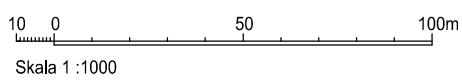
Fredric Norrå
Planchef

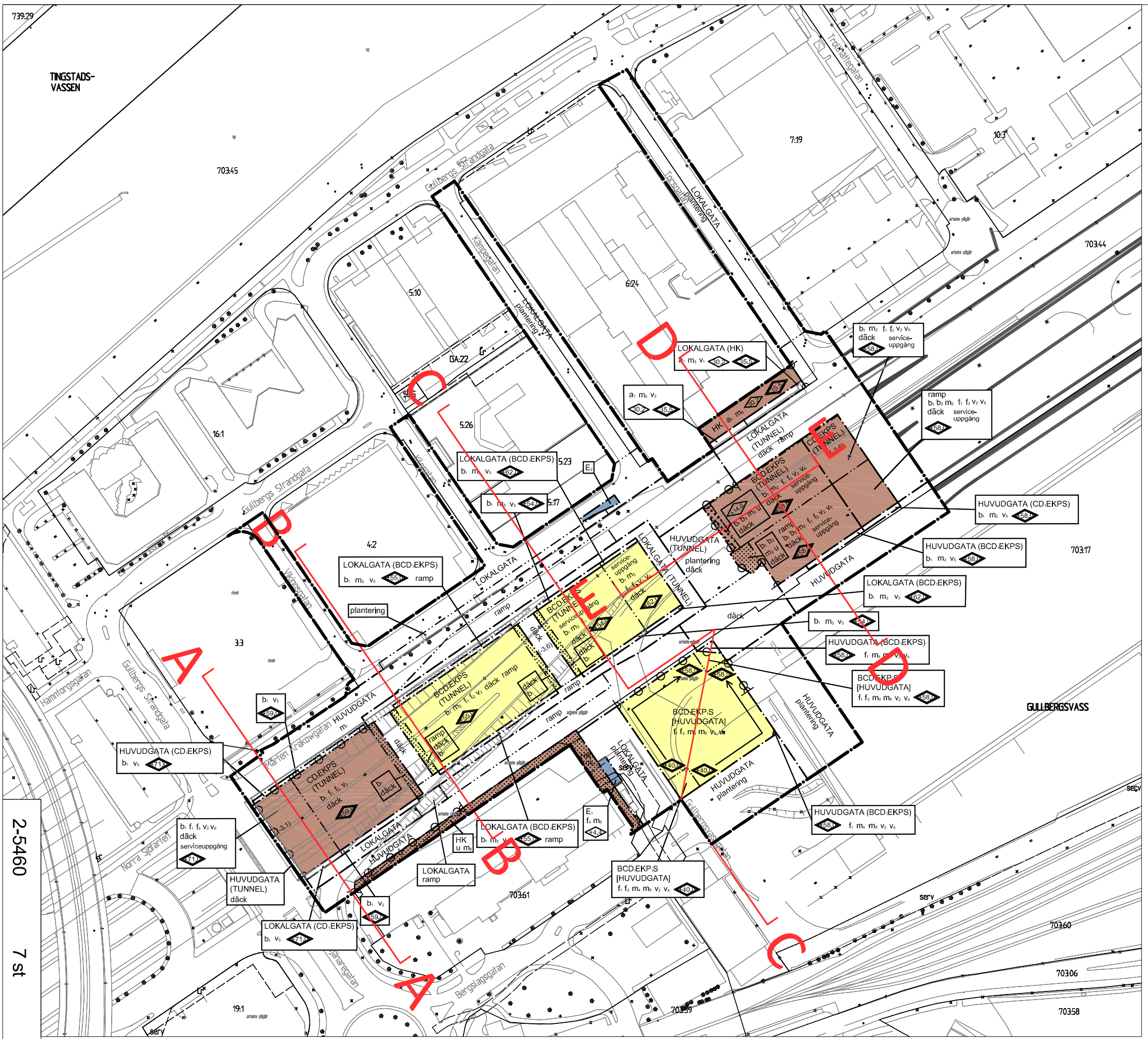
Anna Samuelsson
Planarkitekt

ILLUSTRATIONS-RITNING
1 av 4

2-5460

Cadritad av: Anela Mahmutovic, SBK
Illustration: Egil Blom, White Arkitekter





Illustrationssektionerna beskriver hur markanvändningen enligt plankartan regleras tredimensionellt. Endast de planbestämmelser som visar förhållandet mellan tunneln och ramper under mark samt byggnader och gator ovan mark redovisas i sektionerna. Ej skalenligt.

Sektionerna är inte juridiskt bindande, endast plankartan är juridiskt bindande.

2-5460
7 st

Sektioner översikt

Cadritad av: Anela Mahmutovic

BETECKNINGAR

	Planområdesgräns
	Befintlig byggnad, fasadliv
	Befintlig byggnad, takkontur

GRANSKNINGSHANDLING

Granskningshandlingarna består av :

- plankarta med bestämmelser	- fastighetsförteckning
- planbeskrivning	- samrådsredogörelse
- illustrationsritning	- samrådsakts
- grundkarta	

Göteborgs Stad
Stadsbyggnadskontoret

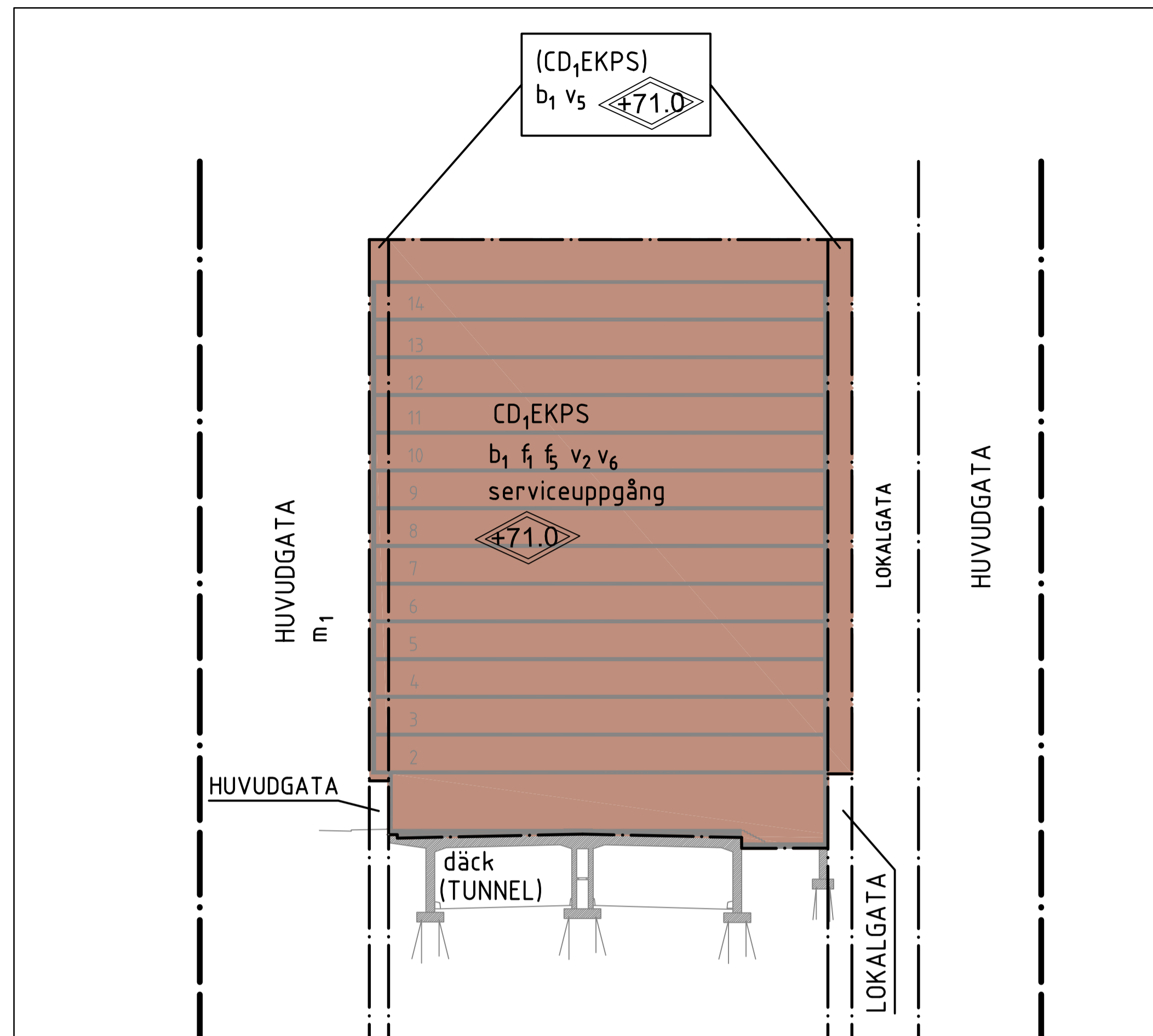
Detaljplan för
Överdäckning av Götaleden
inom stadsdelen Gullbergsvass i Göteborg
Göteborg 2017-11-28

Fredric Norrå
Planchef

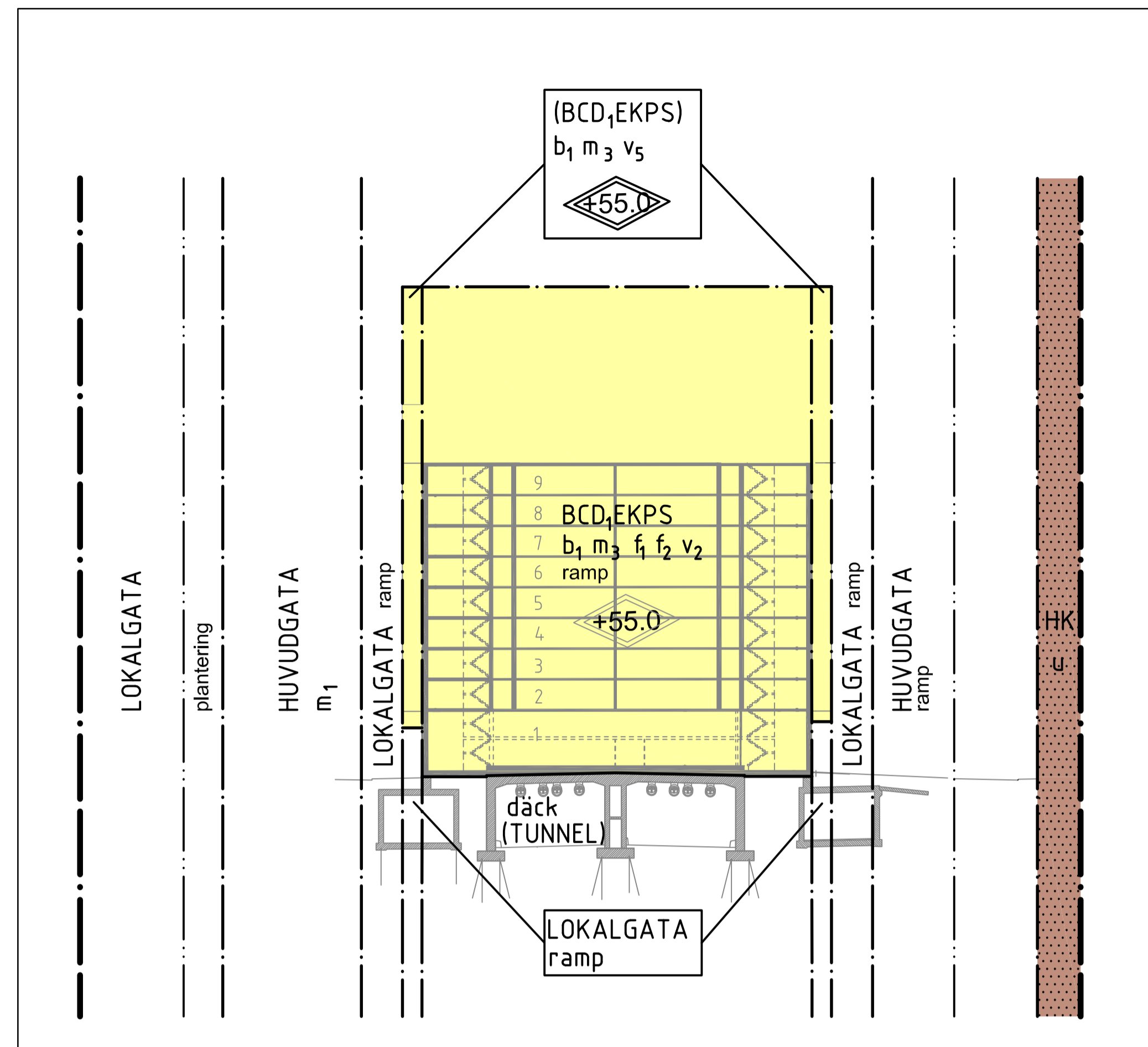
Anna Samuelsson
Planarkitekt

ILLUSTRATIONS-RITNING
2 av 4

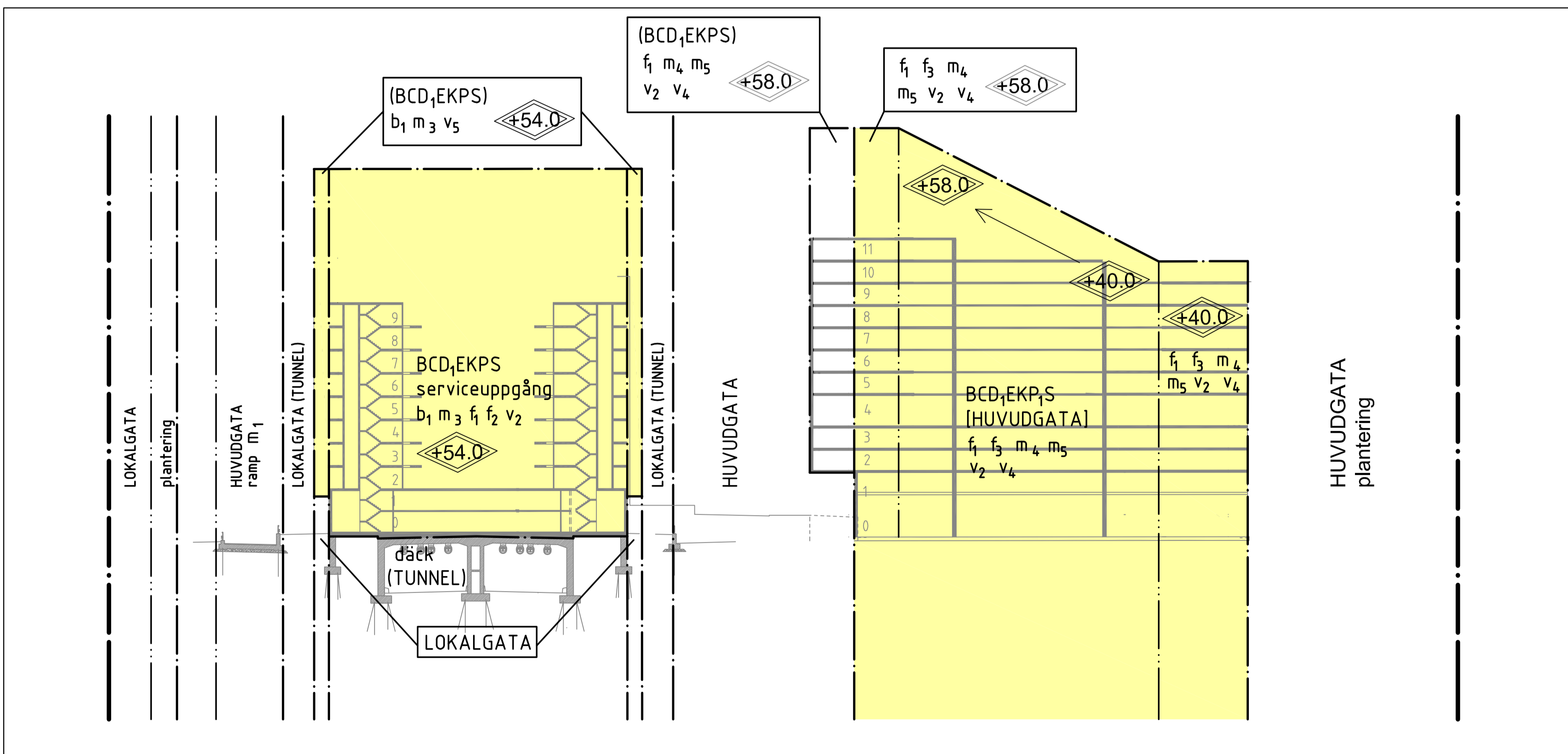
2-5460



Sektion A-A



Sektion B-B



Sektion C-C

Sektion genom Kv E går diagonalt genom byggrätten, se sektionslinje på Illustrationsritning 2 av 4

Sektion A-A, Sektion B-B och Sektion C-C

Illustrationssektionerna beskriver hur markanvändningen enligt plankartan regleras tredimensionellt. Endast de planbestämmelser som visar förhållandet mellan tunneln och ramper under mark samt byggnader och gator ovan mark redovisas i sektionerna. Ej skalenligt.

Sektionerna är inte juridiskt bindande, endast plankartan är juridiskt bindande.

BETECKNINGAR

- Planområdesgräns
- Befintlig byggnad, fasadliv
- Befintlig byggnad, takkontur

GRANSKNINGSHANDLING

Granskningshandlingarna består av:

- plankarta med bestämmelser
- planbeskrivning
- illustrationsritning
- grundkarta
- fastighetsförteckning
- samrådsredogörelse
- samrådskreter

Göteborgs Stad
Stadsbyggnadskontoret

Detaljplan för
Överdäckning av Götaleden

inom stadsdelen Gullbergsvass i Göteborg
Göteborg 2017-11-28

Fredric Norrå
Planchef

Anna Samuelsson
Planarkitekt

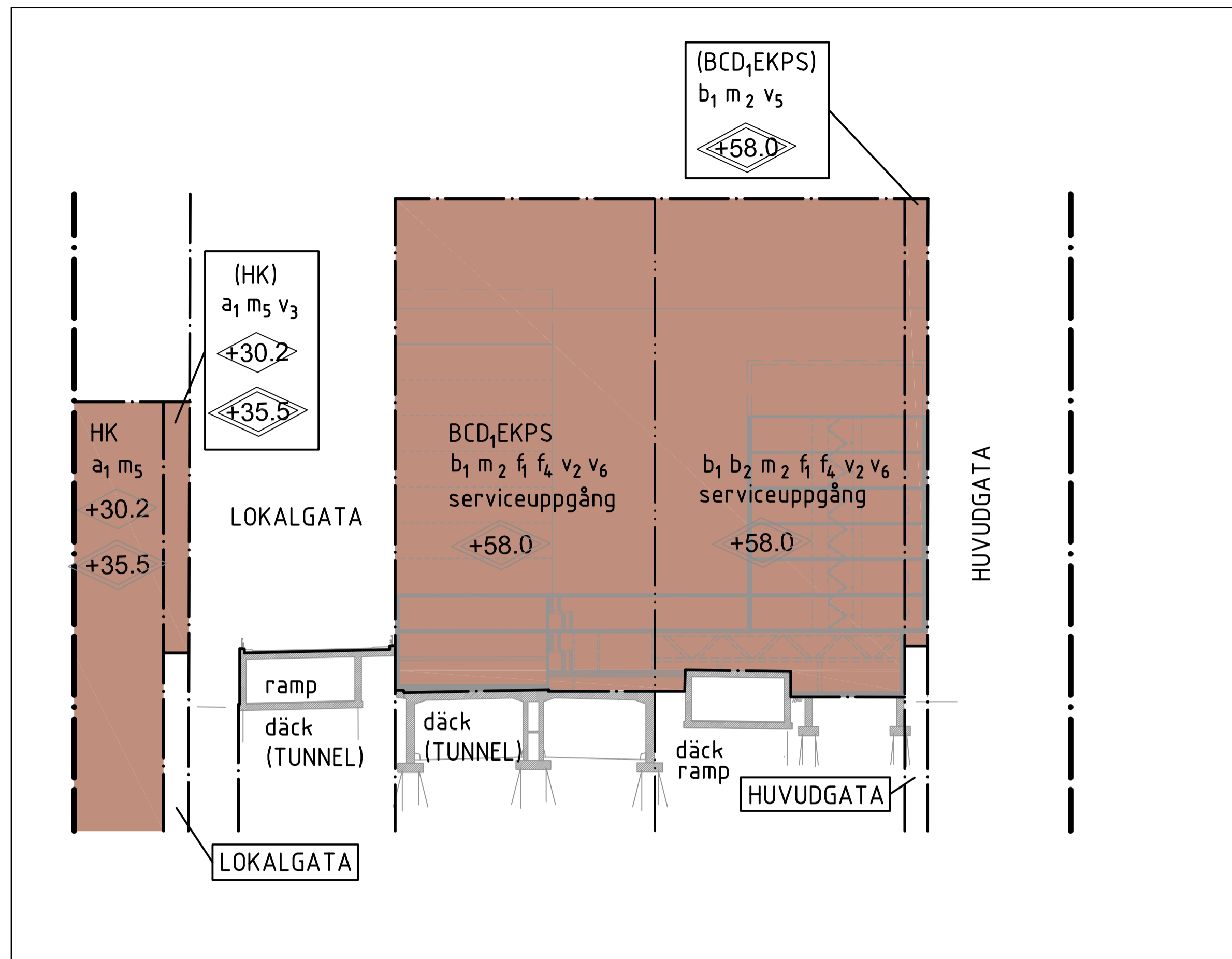
ILLUSTRATIONS-RITNING
3 av 4

2-5460

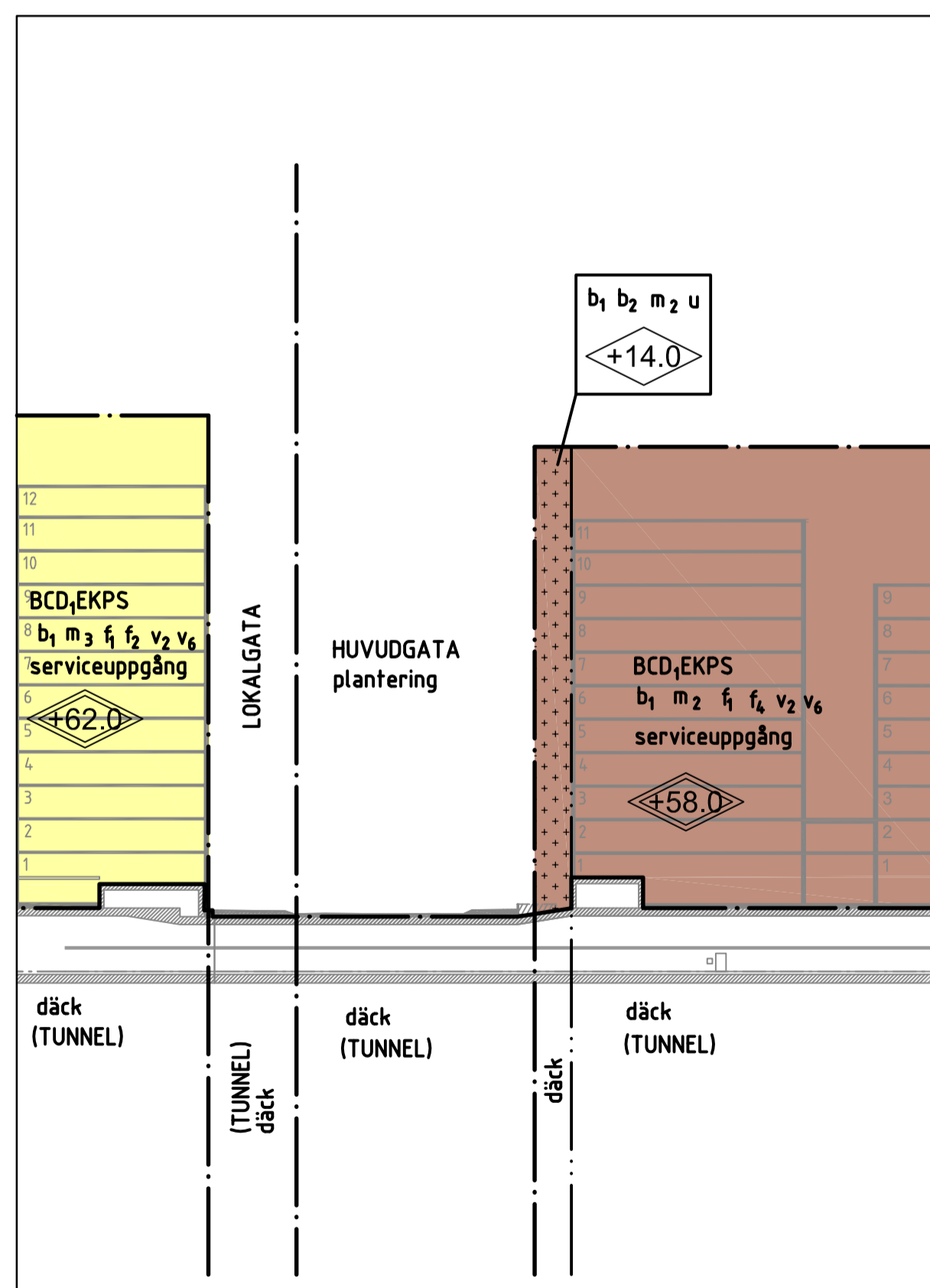
Cadritad av: Anela Mahmutovic

2-5460

7 st



SektionD-D



SektionE-E

2-5460

7 st

Sektion D-D och Sektion E-E

Illustrationssektionerna beskriver hur markanvändningen enligt plankartan regleras tredimensionellt. Endast de planbestämmelser som visar förhållandet mellan tunneln och ramper under mark samt byggnader och gator ovan mark redovisas i sektionerna. Ej skalenligt.

Sektionerna är inte juridiskt bindande, endast plankartan är juridiskt bindande.

BETECKNINGAR

- Planområdesgräns
- Befintlig byggnad, fasadliv
- Befintlig byggnad, takkontur

GRANSKNINGSHANDLING

Granskningshandlingarna består av:

- plankarta med bestämmelser
- planbeskrivning
- illustrationsritning
- grundkarta
- fastighetsförteckning
- samrådsredogörelse
- samrådskrets

Göteborgs Stad
Stadsbyggnadskontoret

Detaljplan för
Överdäckning av Götaleden

inom stadsdelen Gullbergsvass i Göteborg
Göteborg 2017-11-28, KONCEPT 2017-11-09

Fredric Norrå
Planchef

Anna Samuelsson
Planarkitekt

ILLUSTRATIONSRTNING
4 av 4

2-5460

Cadritad av: Anela Mahmutovic